

**Appendix X****Certificate Of Land**

Date: 10-05-2022

Certified that the Land measuring **32374.9 Sq Mtr** (Area of land in **Square meters**) is owned by the **Daksha Educational Trust** fully described in the schedule mentioned hereinafter with the following details.

| <b>Sr. No.</b> | <b>Particulars</b>  | <b>Details</b>   |
|----------------|---|--|
| 1              | Plot no. (s)/ Survey No. (s) / Khasra No. (s)/ Khata no./ Khatauni No. (s)  | 1074/*/ ₹  |
| 2              | Name of Street / Village , Sub- Division, District and State  | Shirdi Sai Nagar, Atalatti, Vijayapura, Karnataka-586125 |
| 3              | In terms of (given details of the document /deed i.e Sale Deed/Conveyance deed/Gift Deed / Lease Deed (with period in terms of no. Of years)/Sub Lease (with period in terms of no. Of years) Allotment Letter etc. | Gift deed  |

**1. Registration Details :**

- Duly Registered on : 21-02-2019
- Executed By : Senior Sub Registrar, Vijayapura
- Serial no. : 22153
- Book no. : 1
- Volume no. : BIJD507

It is certified that the said entire land comprise of single plot of land. It is further certified that **Delhi Public School, Vijayapura** is located on the above mentioned plot of land.

All that piece and parcel of land measuring **32374.9 Sq Mtr** (Area of land in Square meters) is bounded as follows:

**North:** 30 mtr road

**East:** Sy No. 1073 & 1071 Land

**West:** Sy No. 1074/ಬ plot

**South:** 6 mtr road & Sy No. 1075, 1076.

**DM/ADM/SDM/TEHSILDAR/REGISTRAR/SUB-REGISTRAR/EQUIVALENT LAND AUTHORITY.**



(Stamp and Signature)  
ಬಿಜಾಪುರ ಜಿಲ್ಲಾ ಹಿರಿಯ ಸಬ್ ರಿಜಿಸ್ಟ್ರಾರ್ ಕಛೇರಿ,  
ಬಿಜಾಪುರ.

(Name of the Officer): **DR. B. S. BIRADAR**

(Name of the District): **VIJAYAPURA**

## AFFIDAVIT


Herein I, Girija D/o Rudrappa Shivapuji, Age : 52 years, Occ : Advocate, R/o : Vijayapur, do hereby state on solemn affirmation as under:

- 1] I know the Kannada, Marathi and English languages reading, writing and speaking.
- 2] That I have translated the Kannada documents 1) D.D.P.I. Order issued by D.D.P.I. Vijayapur, 2) Record or Rights, issued by Gram Panchayat, 3) Reminder letter issued by D.D.P.I. Vijayapur in English language.

Hence, this affidavit.

The contents of the above paras are true and correct to the best of my knowledge, belief and information.

Place: Vijayapur  
Date : 20-06-2022.

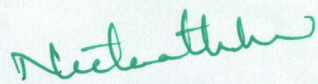


**(G.R. Shivapuji)**  
**Deponent**  
Advocate, Vijayapur  
KAR No.174/1993



NO. OF CORRECTIONS  
— NONE  
NOTARY VIJAYAPUR

SWORN BEFORE ME  
Sworn 20/6/2022  
D. S. JINJARAWAD  
NOTARY, VIJAYAPUR

  
**PRINCIPAL,**  
**DELHI PUBLIC SCHOOL**  
**VIJAYAPURA.**

  
**CHAIRMAN,**  
**DELHI PUBLIC SCHOOL**  
**VIJAYAPURA.**

**GOVERNMENT OF KARNATAKA**  
**Department of Rural Development and Panchayat Raj**

Sample 9  
(Rule 28(1))

District :Vijayapur

Block:Tikota


Gram Panchayati:Torvi

Village:Trovi

GSC CODE PR0880001071579

Certificate no:

|  |                             |  |                                |   |   |
|--|-----------------------------|--|--------------------------------|---|---|
| <b>Property No</b>                               |                             | <b>Property number (according to G.P records)</b>  |                                | <b>Property Classification</b>                        |   |
| 150700203700126589                               |                             | 1074/K   |                                | Vijayapur Development Authority Approved Layout plots |   |
| <b>Type of property</b>                          | <b>Expansion (sq meter)</b> |  | <b>Measurement (in meters)</b> |   | <b>Building roof</b>                        |
|  | <b>Site Location</b>        | <b>Building</b>  | <b>East -west</b>              | <b>North - south</b>                                  |   |
| Building   | 18721.30                    | 3500.38  | ODD SITE                       | 0.00  |   |
| <b>Boundaries-north</b>                          |                             | <b>Boundaries-east</b>   |                                | <b>Boundaries-west</b>                                |   |
| 30 meter road                                    |                             | Reg no 1073 & 1071 property plots and land   |                                | Reg no 1074 /B plots                                  |   |
| <b>Boundaries-south</b>                          |                             |  |                                | 6 meter road and Survey no 1075 & 1076                |   |
| <b>Gram panchayat resolution Number and date</b> |                             | 5/2 - 10/10/2019   |                                | <b>Book transaction no and date</b>                   |   |
|  |                             |  |                                | --  |   |
| <b>SURVEY NO</b>                                 |                             | 1074/*/K   |                                | <b>Property and expansion (sq meter)</b>              |   |
|  |                             |  |                                | Commercial 18721.30                                   |   |
| <b>Total demand</b>                              |                             | <b>Tax paid</b>  |                                | <b>Due to be paid</b>                                 |   |
| NOT ASSESED                                      |                             |  |                                |   |   |
| <b>Owner no</b>                                  | <b>Owner name</b>           | <b>name of Father /mother/husband/wife/</b>  | <b>ADDRESS</b>                 | <b>Owner identity</b>                                 | <b>Owner photograph</b>                     |
| 1  | Daksha Educational Trust    | S/o  | vijayapur                      | PAN CARD XXXXXX496E                                   | * for image please refer to original papers |
| <b>Possession of property</b>                    |                             | <b>Supplementary records of acquisitions</b>   |                                | <b>Property photograph</b>                            |   |
| Gift Deed  |                             | Non agriculture conversion order KV/L N A/VV-44/2016-17 08/07/2016 UDA Approved Design order No, napravi/ Design/c R-133/2016-17/2118 18/02/2017. Urban And rural Department Approved design map no napravi/design/CR-133/2016-17/2118 18/02/2017, Urban and rural Department release order ( clearance certificate) NA/ARORE/1074/3/2018-19/1647 26/02/2019,site sketch 06/05/2022. |                                | * for image please refer to original papers           |   |
| <b>Rights</b>                                    |                             |  | <b>Accountability</b>          |   |   |
|  |                             |  |                                |   |   |
| <b>Roof details</b>                              | <b>Floor</b>                | <b>Area</b>  | <b>Floor details</b>           | <b>Floor</b>  | <b>Area</b>                                 |
| Concrete/stone ceiling                           | 0                           | 1205.390000  | Granite flooring               | 0   | 1205.390000                                 |
| Concrete/stone ceiling                           | 1                           | 1048.110000  | Granite flooring               | 1   | 1048.110000                                 |



**ATTESTED BY**  
*[Signature]*  
**D. S. JINJARAWAD**  
**NOTARY, VIJAYAPUR**

*Translated by me*  
*Sd/- G. R. Shwapa...*  
*Roll No - KAR 174/93.*

**GOVERNMENT OF KARNATAKA**  
**Department Of Rural Development And Panchayat Raj**

Sample 9  
(Rule 30)


District :Vijayapur      Block :Tikota      Gram Panchayati :Torvi      Village:Trovi  
GSC code: PR0890000997432      **CERTIFICATE NO: 10380594**

|   |   |   |
|---|---|---|
| <b>Property no</b>                            | <b>Property number (according to G.P records)</b> | <b>Property Classification</b>  |
| 150700203700126589                            | 1074/K  | UDA authority,urban and rural planning department approved developed layout plots |
| <b>Type of property</b>                       | <b>Expansion (sq meter)</b>                       |   |
|   | <b>Site Area</b>                                  | <b>Building</b>   |
| Building                                      | 18721.30  | 3500.38   |
| <b>Property type and extension (sq meter)</b> | Commerce 18721.30                                 |   |

| Owner no | Owner name               | Name of Father /mother/husband/wife | ADDRESS   | Owner identity         | Owner photograph                     |
|----------|--------------------------|-------------------------------------|-----------|------------------------|--------------------------------------|
| 1        | Daksha Educational Trust | S/o                                 | vijayapur | PAN CARD<br>XXXXXX496E | * for image please refer to original |

| Acquired supporting Documents  | Property picture                            |
|--|---|
| Non Agriculture conversion order KV/L N A/VV-44/2016-17 08/07/2016 UDA Approved Design order No, provi/ Design R-133/2016-17/2116 18/02/2017. Urban And rural Department Approved design map no prov/design/CR-133/2016-17/2118 18/02/2017, release order Fo/t.ad/1074/3/2018-19/1647 26/02/2019,site sketch 06/05/2022. | * For image please refer to original papers |

| Total Demand for the current year | Previous years Demand | Total Demand                                | Tax paid | Due tax paid |
|-----------------------------------|-----------------------|---|----------|--------------|
| Not Assessed                      |                       |   |          |              |
| Date of printing                  | 06/05/2022            | * For image please refer to original papers |          |              |
| Certificate Amount                | Rs 50                 |   |          |              |
| Receipt no                        | 47039                 |   |          |              |
| Distributor                       | Pdo_1507002037        |   |          |              |
| Place of distribute               | Gram panchayat, Trovi |   |          |              |
| Name of distributor               |                       |   |          |              |
| Date                              |                       |   |          |              |



GOVERNMENT OF KARNATAKA  
Department of Rural Development and Panchayat Raj

Sample 9  
(Rule 28/1)

District :Vijayapur

Block :Tikota

Gram Panchayat :Torvi Village:Trovi

CERTIFICATE NO:

PROPERTY NO :150700203700126589


GSC CODE PR0880001071579

|                        |   |             |                 |   |             |
|------------------------|---|-------------|-----------------|---|-------------|
| Concrete/stone ceiling | 0 | 1205.390000 | Granite purning | 0 | 1205.390000 |
| Concrete/stone ceiling | 1 | 1048.110000 | Granite purning | 1 | 1048.110000 |

|                     |                              |  |
|---------------------|------------------------------|--|
| Date of printing    | 06/05/2022                   | * for bar code please refer to original papers |
| Certificate Amount  | Rs 50                        |  |
| Receipt no          | 47039                        |  |
| Distributor         | Pdo_1507002037               |  |
| Place of distribute | Gram panchayat office, Trovi |  |
| Name of distributor | SURESH C KALLIMANI           |  |
| Date                | 06-05-2022 16:45             |  |

Note: Translated from Kannda to English

*Sd/- G.P. Shwapsi  
Adv.  
Roll NO BAR 174/93.*




ATTESTED BY

*Sd/-*  
D. S. JINJARAWAD  
NOTARY, VIJAYAPUR

*Neehanthakur*  
PRINCIPAL,  
DELHI PUBLIC SCHOOL  
VIJAYAPURA

*Prameet*  
CHAIRMAN,  
DELHI PUBLIC SCHOOL  
VIJAYAPURA.

original



**ಕರ್ನಾಟಕ ಸರ್ಕಾರ**  
**ಗ್ರಾಮೀಣ ಅಭಿವೃದ್ಧಿ ಮತ್ತು ಪಂಚಾಯತ್ ರಾಜ್ ಇಲಾಖೆ**  
 ನಮೂನೆ - 9  
 (ನಿಯಮ 28(1))



ಜಿಲ್ಲೆ: ವಿಜಯಪುರ      ಬ್ಲಾಕ್: ತಿಕ್ಕೋಟ      ಗ್ರಾಮ ಪಂಚಾಯತಿ: ತೊರವಿ      ಗ್ರಾಮ: ತೊರವಿ

GSC Code: PR0880001071579

ಪ್ರಮಾಣಪತ್ರದ ಸಂಖ್ಯೆ:


|   |   |         |   |              |
|---|---|---------|---|--------------|
| ಸ್ಥಿತಿ ಸಂಖ್ಯೆ                                 | ಸದರಿ ಸ್ಥಿತಿ ಸಂಖ್ಯೆ (ಗ್ರಾ.ಪಂ.ದಾಖಲೆಗಳ ಪ್ರಕಾರ) |         | ಸ್ಥಿತಿ ವರ್ಗೀಕರಣ   |              |
| 150700203700126589                            | 1074/ಕ                                      |         | ನಗರಾಭಿವೃದ್ಧಿ ಇಲಾಖೆಯ ಸ್ವಾಮ್ಯ ಪ್ರಾಧಿಕಾರ / ನಗರ ಮತ್ತು ಗ್ರಾಮಾಂತರ ಯೋಜನಾ ಇಲಾಖೆಯ ಅನುಮೋದಿತ ಬಡಾವಣೆ ನಿವೇಶನ |              |
| ಸ್ಥಿತಿ ಪ್ರಕಾರ                                 | ವಿಸ್ತೀರ್ಣ (ಚ.ಮೀ.ನಲ್ಲಿ)                      |         | ಅಳತೆ (ಮೀಟರ್ ನಲ್ಲಿ)  |              |
|   | ನಿವೇಶನ                                      | ಕಟ್ಟಡ   | ಪೂರ್ವ - ಪಶ್ಚಿಮ  | ಉತ್ತರ-ದಕ್ಷಿಣ |
| ಕಟ್ಟಡ   | 18721.30                                    | 3500.38 | Odd Site  | 0.00         |
| ಚಕ್ಕುಬಂದಿ - ಉತ್ತರ                             | ಚಕ್ಕುಬಂದಿ - ಪೂರ್ವ                           |         | ಚಕ್ಕುಬಂದಿ - ಪಶ್ಚಿಮ  |              |
| 30 ಮೀಟರ ರೋಡ                                   | 0 ಸ ನಂಬರ 1073 ಮತ್ತು 1071 ಜಮೀನು              |         | 0 ಸ ನಂಬರ 1074/ಬ ದಲ್ಲಿಯ ಪಾಟಗಳು   |              |
| ಗ್ರಾಮ ಪಂಚಾಯತಿ ನಿರೀಕ್ಷಿಸಿದ ಸಂಖ್ಯೆ ಮತ್ತು ದಿನಾಂಕ | 5/2 - 10/10/2019                            |         | ಮ್ಯಾಟೀಷನ್ ವಹಿ ಸಂಖ್ಯೆ ಮತ್ತು ದಿನಾಂಕ   |              |
| ಸರ್ವೆ ನಂಬರ್                                   | 1074*/ಕ                                     |         | ಸ್ಥಿತಿ ತರಹ ಮತ್ತು ವಿಸ್ತೀರ್ಣ(ಚ.ಮೀ.ನಲ್ಲಿ)  |              |
| ಒಟ್ಟು ಬೇಡಿಕೆ                                  | ಪಾವತಿಸಿದ ತರಿಗೆ                              |         | ಪಾವತಿಸಬೇಕಾದ ಬಾಕಿ  |              |
| Not Assessed                                  |   |         |   |              |

| ಮಾಲೀಕರ ನಂಬರ್ | ಮಾಲೀಕರ ಹೆಸರು          | ತಂದೆ / ತಾಯಿ / ಗಂಡ / ಹೆಂಡತಿ ಹೆಸರು | ವಿಳಾಸ   | ಮಾಲೀಕರ ಗುರುತಿನ ದಾಖಲೆ   | ಮಾಲೀಕರ ಭಾವಚಿತ್ರ |
|--------------|-----------------------|----------------------------------|---------|------------------------|-----------------|
| 1            | ದಕ್ಷ ವಿಜಯೇಶನ್ ಟ್ರಸ್ಟಿ | S/o                              | ವಿಜಯಪುರ | ಪಾನ್ ಕಾರ್ಡ್ XXXXXX496E |                 |

| ಸ್ಥಿತಿ ಸಾಧನತೆ ರೀತಿ | ಸಾಧನತೆಗೆ ಪೂರಕ ದಾಖಲೆಗಳು  | ಸ್ಥಿತಿ ಭಾವಚಿತ್ರ |
|--------------------|---|-----------------|
| ಗಿಫ್ಟ್ ದೀಡ್        | ಪರಿವರ್ತನೆಯ ಆದೇಶ ಕವಿ/ವಲ್ ಏನ್ ಎ/ಎವ-44/2016-17 08/07/2016, ನಗರ ಮತ್ತು ಗ್ರಾಮಾಂತರ ಯೋಜನಾ ಇಲಾಖೆಯ ಅನುಮೋದಿತ ಬಡಾವಣೆ ಆದೇಶ ಸಂಖ್ಯೆ:ನಪ್ರಾಪಿ/ವಿನಾಸ/ಸಿ ಆರ್-133/2016-17/2118 18/02/2017, ನಗರ ಮತ್ತು ಗ್ರಾಮಾಂತರ ಯೋಜನಾ ಇಲಾಖೆಯ ಅನುಮೋದಿತ ಬಡಾವಣೆ ನಕ್ಷೆ ಸಂಖ್ಯೆ:ನಪ್ರಾಪಿ/ವಿನಾಸ/ಸಿ ಆರ್-133/2016-17/2118 18/02/2017, ನಗರ ಮತ್ತು ಗ್ರಾಮಾಂತರ ಯೋಜನಾ ಇಲಾಖೆಯ ನಿವೇಶನಗಳ ಬಿಡುಗಡೆ ಆದೇಶ ನಂ/ನಪ್ರಾಪಿ/ಅರೂರೆ/1074/3/2018-19/1647 26/02/2019, Site Sketch 06/05/2022 |                 |

| ಹಕ್ಕುಗಳು | ಹೊಣೆಗಾರಿಕೆಗಳು |
|----------|---------------|
|          |               |

| Roof Details              | Floor | Area        | Floor Details        | Floor | Area        |
|---------------------------|-------|-------------|----------------------|-------|-------------|
| ಕಾಂಕ್ರೀಟ್/ಕಲ್ಲು ಮೇಲ್ದಾಖಲೆ | 0     | 1205.390000 | ಗ್ರಾಸ್ಸೆಟ್ ಫ್ಲೋರಿಂಗ್ | 0     | 1205.390000 |
| ಕಾಂಕ್ರೀಟ್/ಕಲ್ಲು ಮೇಲ್ದಾಖಲೆ | 1     | 1048.110000 | ಗ್ರಾಸ್ಸೆಟ್ ಫ್ಲೋರಿಂಗ್ | 1     | 1048.110000 |



ಕರ್ನಾಟಕ ಸರ್ಕಾರ  
ಗ್ರಾಮೀಣ ಅಭಿವೃದ್ಧಿ ಮತ್ತು ಪಂಚಾಯತ್ ರಾಜ್ ಇಲಾಖೆ  
ನಮೂನೆ - 11ಎ  
(ನಿಯಮ 30)



GSC Code: PR0890000997432

ಪ್ರಮಾಣಪತ್ರದ ಸಂಖ್ಯೆ : 10380594

ಜಿಲ್ಲೆ : ವಿಜಯಪುರ

ಬ್ಲಾಕ್ : ತಿಕ್ಕೋಟ

ಗ್ರಾಮ ಪಂಚಾಯತಿ : ತೊರವಿ

ಗ್ರಾಮ : ತೊರವಿ


|  |   |   |
|--|---|---|
| ಸ್ಥಳೀಯ ಸಂಖ್ಯೆ                          | ಸದರಿ ಸ್ಥಳೀಯ ಸಂಖ್ಯೆ (ಗ್ರಾ.ಪಂ.ದಾಖಲೆಗಳ ಪ್ರಕಾರ) | ಸ್ಥಳೀಯ ವರ್ಗೀಕರಣ   |
| 150700203700126589                     | 1074/ಕ                                      | ನಗರಾಭಿವೃದ್ಧಿ ಇಲಾಖೆಯ ಸಕ್ಷಮ ಪ್ರಾಧಿಕಾರ / ನಗರ ಮತ್ತು ಗ್ರಾಮಾಂತರ ಯೋಜನಾ ಇಲಾಖೆಯ ಅನುಮೋದಿತ ಬಡಾವಣೆ ನಿವೇಶನ |
| ಸ್ಥಳೀಯ ಪ್ರಕಾರ                          | ವಿಸ್ತೀರ್ಣ (ಚ.ಮೀ.ನಲ್ಲಿ)                      |   |
|  | ನಿವೇಶನ                                      | ಕಟ್ಟಡ   |
| ಕಟ್ಟಡ                                  | 18721.30                                    | 3500.38   |
| ಸ್ಥಳೀಯ ತರಹ ಮತ್ತು ವಿಸ್ತೀರ್ಣ(ಚ.ಮೀ.ನಲ್ಲಿ) | ವಾಣಿಜ್ಯ-18721.30                            |   |

| ಮಾಲೀಕರ ನಂಬರ್ | ಮಾಲೀಕರ ಹೆಸರು          | ತಂದೆ / ತಾಯಿ / ಗಂಡ / ಹೆಂಡತಿ ಹೆಸರು | ವಿಳಾಸ   | ಮಾಲೀಕರ ಗುರುತಿನ ದಾಖಲೆ   | ಮಾಲೀಕರ ಭಾವಚಿತ್ರ |
|--------------|-----------------------|----------------------------------|---------|------------------------|-----------------|
| 1            | ದಕ್ಷ ವಿಜಯೇಶನ್ ಟ್ರಸ್ಟ್ | S/o                              | ವಿಜಯಪುರ | ಪಾನ್ ಕಾರ್ಡ್ XXXXXX496E |                 |

| ಸ್ವಾಧೀನತೆಗೆ ಪೂರಕ ದಾಖಲೆಗಳು  | ಸ್ಥಳೀಯ ಭಾವಚಿತ್ರ |
|--|-----------------|
| ಪರಿವರ್ತನೆಯ ಅದೇಶ ಕಮಿಷನ್ ಒನ್ ಎ/ಎವ-44/2016-17 08/07/2016, ನಗರ ಮತ್ತು ಗ್ರಾಮಾಂತರ ಯೋಜನಾ ಇಲಾಖೆಯ ಅನುಮೋದಿತ ಬಡಾವಣೆ ಅದೇಶ ಸಂಖ್ಯೆ:ನಪ್ರಾಪಿ/ಪಿನ್ಯಾಸ/ಸಿ ಆರ್-133/2016-17/2118 18/02/2017, ನಗರ ಮತ್ತು ಗ್ರಾಮಾಂತರ ಯೋಜನಾ ಇಲಾಖೆಯ ಅನುಮೋದಿತ ಬಡಾವಣೆ ನಕ್ಷೆ ಸಂಖ್ಯೆ:ನಪ್ರಾಪಿ/ಪಿನ್ಯಾಸ/ಸಿ ಆರ್-133/2016-17/2118 18/02/2017, ನಗರ ಮತ್ತು ಗ್ರಾಮಾಂತರ ಯೋಜನಾ ಇಲಾಖೆಯ ನಿವೇಶನಗಳ ಬಡಗಡೆ ಅದೇಶ ನಂ/ನಪ್ರಾಪಿ/ಅರೂರಿ/1074/3/2018-19/1647 26/02/2019, Site Sketch 06/05/2022 |                 |

| ಪ್ರಸಕ್ತ ಪರ್ಷದ ಒಟ್ಟು ಬೇಡಿಕೆ | ಹಿಂದಿನ ವರ್ಷಗಳ ಬೇಡಿಕೆ | ಒಟ್ಟು ಬೇಡಿಕೆ | ತೆರಿಗೆ ಪಾವತಿ | ಪಾವತಿಸಬೇಕಾದ ಬಾಕಿ |
|----------------------------|----------------------|--------------|--------------|------------------|
| Not Assessed               |                      |              |              |                  |

|                    |                            |
|--------------------|----------------------------|
| ಮುದ್ರಿಸಿದ ದಿನಾಂಕ   | 06/05/2022                 |
| ಪ್ರಮಾಣ ಪತ್ರದ ದರ    | ರೂ. 50                     |
| ರಶೀದಿ ನಂ           | 47039                      |
| ವಿತರಿಸಿದವರು        | pdo_1507002037             |
| ವಿತರಿಸಿದ ಸ್ಥಳ      | ಗ್ರಾಮ ಪಂಚಾಯತಿ ಕಛೇರಿ, ತೊರವಿ |
| ವಿತರಿಸಿದವರ ಹೆಸರು : |                            |
| ಮತ್ತು ದಿನಾಂಕ :     |                            |




ಪಂಚಾಯತಿ ಅಭಿವೃದ್ಧಿ ಅಧಿಕಾರಿಯ ಡಿಜಿಟಲ್ ಸಹಿ

*Neelesh Kumar*  
PRINCIPAL,  
DELHI PUBLIC SCHOOL  
VIJAYAPURA.

Page 1 of 1  
*Praveen*  
CHAIRMAN,  
DELHI PUBLIC SCHOOL  
VIJAYAPURA.





ಕರ್ನಾಟಕ ಸರ್ಕಾರ  
ಗ್ರಾಮೀಣ ಅಭಿವೃದ್ಧಿ ಮತ್ತು ಪಂಚಾಯತ್ ರಾಜ್ ಇಲಾಖೆ  
ನಮೂನೆ - 9  
(ನಿಯಮ 28(1))



ಜಿಲ್ಲೆ: ವಿಜಯಪುರ

ಬ್ಲಾಕ್: ತಿಕ್ಕೋಟ

ಗ್ರಾಮ ಪಂಚಾಯತಿ: ತೊರವಿ

ಗ್ರಾಮ: ತೊರವಿ


GSC Code: PR0880001071579

ಸ್ಥಾಪನ ಸಂಖ್ಯೆ :150700203700126589

ಪ್ರಮಾಣಪತ್ರದ ಸಂಖ್ಯೆ:

|                             |   |            |                    |   |            |
|-----------------------------|---|------------|--------------------|---|------------|
| ಕಾಂಕ್ರೀಟ್/ಕಲ್ಲು ಮೇಲ್ವಿಚಾರಣೆ | 2 | 931.930000 | ಗ್ರಾನೈಟ್ ಫ್ಲೋರಿಂಗ್ | 2 | 931.930000 |
| ಕಾಂಕ್ರೀಟ್/ಕಲ್ಲು ಮೇಲ್ವಿಚಾರಣೆ | 3 | 314.950000 | ಗ್ರಾನೈಟ್ ಫ್ಲೋರಿಂಗ್ | 3 | 314.950000 |

|                  |                            |
|------------------|----------------------------|
| ಮುದ್ರಿಸಿದ ದಿನಾಂಕ | 06/05/2022                 |
| ಪ್ರಮಾಣ ಪತ್ರದ ದರ  | ರೂ.50.00                   |
| ರಶೀದಿ ನಂ         | 47039                      |
| ವಿತರಿಸಿದವರು      | pdo_1507002037             |
| ವಿತರಿಸಿದ ಸ್ಥಳ    | ಗ್ರಾಮ ಪಂಚಾಯತಿ ಕಛೇರಿ, ತೊರವಿ |
| ವಿತರಿಸಿದವರ ಹೆಸರು | SURESH C KALLIMANI         |
| ಮತ್ತು ದಿನಾಂಕ     | 06-05-2022 16:45           |



ಪಂಚಾಯತಿ ಅಭಿವೃದ್ಧಿ ಅಧಿಕಾರಿಯ ಡಿಜಿಟಲ್ ಸಹಿ

*Nectanthu*  
PRINCIPAL,  
DELHI PUBLIC SCHOOL  
VIJAYAPURA.

*Praveen*  
CHAIRMAN,  
DELHI PUBLIC SCHOOL  
VIJAYAPURA.